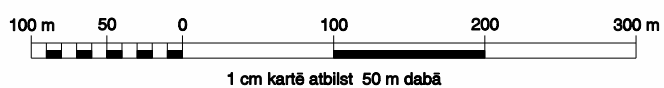


OGRES NOVADA TERITORIJAS PLĀNOJUMS (2012 - 2024)  
TERITORIJAS PLĀNOTĀ (ATĻAUTĀ) IZMANTOŠANA






GLĀZNIĒKU CIEMS

MĒROGS 1 : 5 000




Datu kartogrāfiskais pamats  
 Latvijas koordinātu sistēma: LKS\_1992\_Latvia\_TM  
 Projektija: Transversālā Merkatora  
 Koordinātu sistēmas atskaites punkti:  
 no ass meridiāna: 500000,00000000  
 no ekvatora: -6000000,00000000  
 Ass meridiāns: 24,00000000  
 Mēroga koeficients uz ass meridiāna: 0,99960000  
 Elipsoids: GRS-1980  
 Attāluma mērvienība: metrs

Glāznieki

-  Bīva savrupmāju apbūves teritorija (DzS1)
-  Dārza māju apbūves teritorija (DzS3)
-  Satiksmes infrastruktūras teritorija (S)
-  Ūdeņu teritorija (U)
-  Ciema robeža

pielikums Ogres novada saistošajiem noteikumiem Nr.16 / 2012,  
 "Ogres novada teritorijas plānojuma grafiskā daļa un teritorijas izmantošanas un apbūves noteikumi",  
 apstiprināti Ogres novada domes 21.06.2012. sēdē, protokols Nr.6, 1.pārgrāfs.

				Brīvības iela 33, Ogre, LV - 1011, tālrunis: 65071160, fakss: 65071161 <a href="http://www.ogresnovads.lv">www.ogresnovads.lv</a> , e-mail: <a href="mailto:ogredome@oic.lv">ogredome@oic.lv</a>		
Amats	Uzvārds	Paraksts	Datums	OGRES NOVADA TERITORIJAS PLĀNOJUMS 2012. - 2024. GADS		
Ogres novada priekšsēdētājs	E. Bartkevičs			Ogres novada teritorijas Glāznieku ciema plānotā (atļautā) izmantošana		
Teritorijas plānojuma vadītājs	U. Apinis			M 1 : 5 000	Lapas 1 / 1	
Kartogrāfs	A. Lazdauskis					