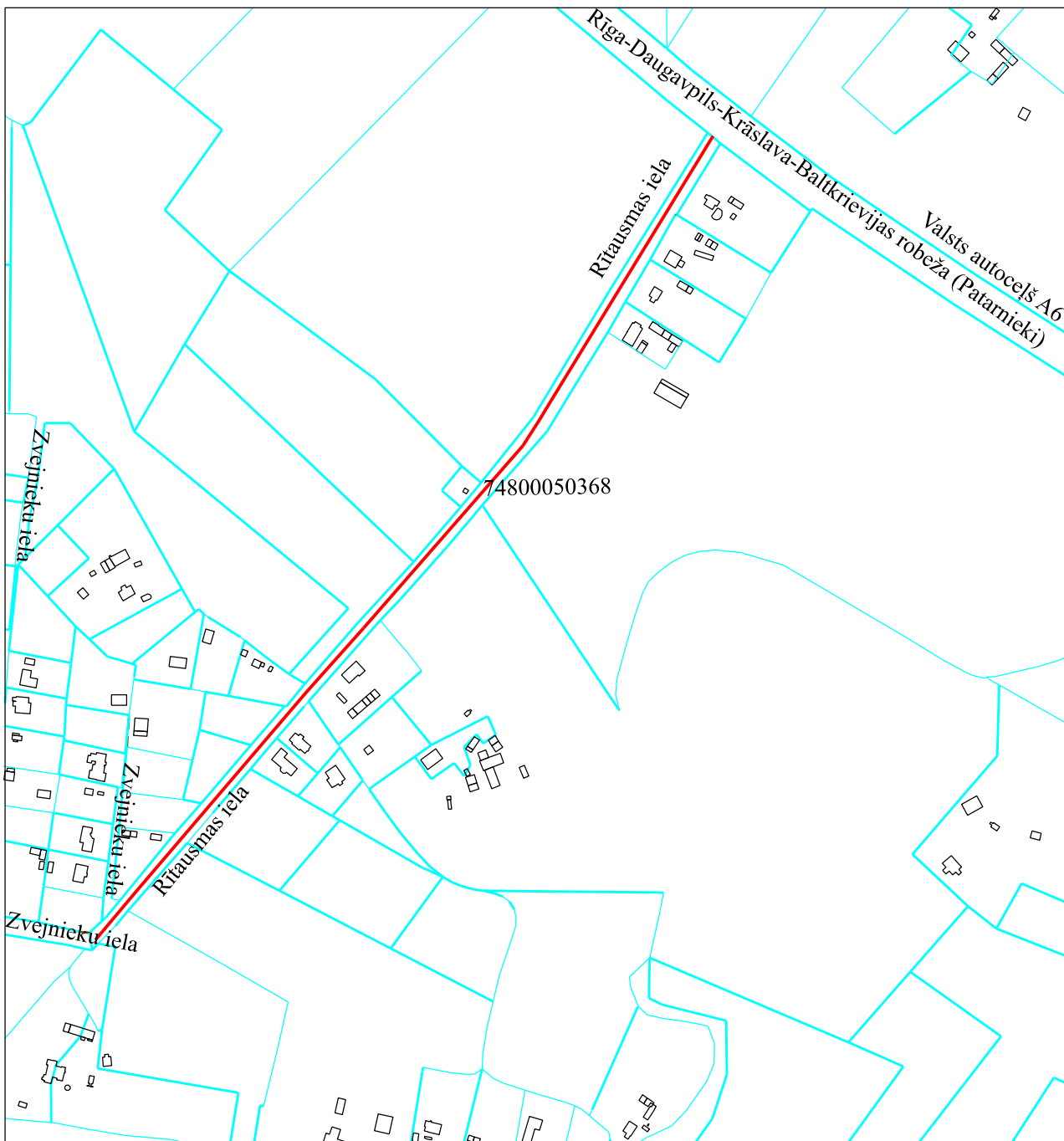


IELAS NOVIETOJUMA SHĒMA





Ogres novada pašvaldības domes

26.03.2026. sēdes lēmumam

protokols Nr. (5 ; 23)



APZĪMĒJUMI

-  zemes vienības robeža
-  zemes vienības kadastra apzīmējums
-  ielas izvietojums zemes vienībā
-  ēku kontūras