

Lokālpārplānojuma zemes vienībām ar kad. apz. 7468 011 0066, 7468 011 0038, 7468 011 0077 un 7468 011 0005¹ Madlienas pag., Ogres nov., lai grozītu Ogres novada teritorijas plānojumu olu un olu produktu ražotnes izveides vajadzībām

1.redakcijas un Vides pārskata projekta redakcijas

Publiskās apspriešanas sanāksme




2019. gada 14. maijs, plkst.17.00, Madlienas pagasta Kultūras nams (Odivi zāle), Madlienas pagasts, Ogres novads

Reģistrācijas lapa

Nr.p.k.	Vārds, Uzvārds	Paraksts
1.		
2.		
3.		
4.		
5.		
6.		
7.		
8.		
9.		
10.		
11.		
12.		
13.		
14.		
15.		
16.	<i>Hjans Ahtledaivs</i>	<i>[Paraksts]</i>
17.		
18.		
19.		

¹ Lokālpārplānojuma izstrādes laikā veikta zemes vienību ar kadastra apzīmējumu 7468011066, 74680110038, 74680110077 apvienošana, izveidojot zemes vienību ar kadastra apzīmējumu 74680110081 (ietilpst nekustamā īpašuma "Balti" (kadastra Nr.74680110022) sastāvā, savukārt no zemes vienības ar kadastra apzīmējumu 74680110005 tika atdalīta lokālpārplānojuma teritorijā ietilpstošā daļa, izveidojot zemes vienību ar kadastra apzīmējumu 74680110083 (ietilpst nekustamā īpašuma "Cāļi" (kadastra Nr.74680110085) sastāvā)

Personas datu apstrāde tiks izmantota pašvaldības autonomās funkcijas nodrošināšanai

Nr.p.k.	Vārds, Uzvārds	Paraksts
20.		
21.		
22.		
23.		
24.		
25.		
26.		
27.		
28.		
29.	BOGENIŠ DUBOKS	
30.	JANA DMITRIJEVA	
31.	Laine Veinberga	
32.		
33.		
34.		
35.		
36.		
37.		
38.		
39.		
40.		
41.		
42.		
43.		
44.		