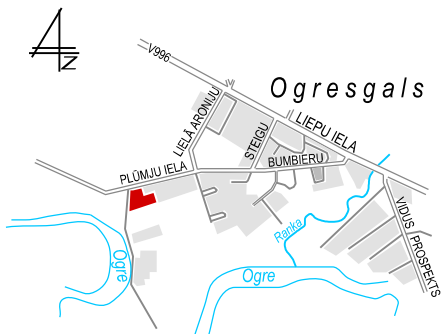
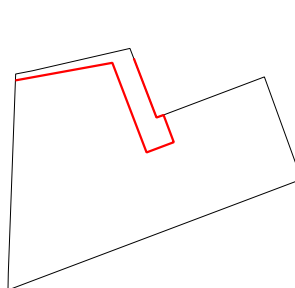


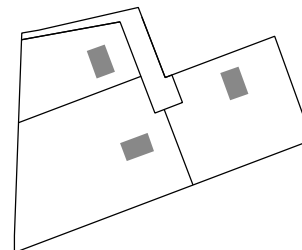
**LOKĀLPLĀNOJUMS ZEMES VIENĪBAI PLŪMJU IELĀ 9, OGRESGALĀ, OGRESGALA PAG., OGRES NOV.,  
KADASTRA APZĪMĒJUMS 7480 004 0082, LAI GROZĪTU OGRES NOVADA TERITORIJAS PLĀNOJUMU 2012. - 2024.GADAM**



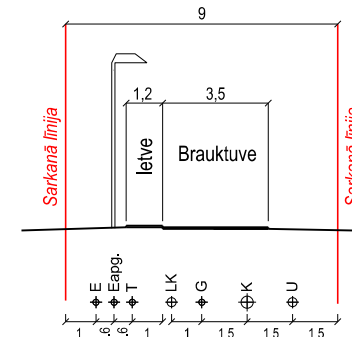
LOKĀLPLĀNOJUMA TERITORIJAS  
ATRAŠANĀS VIETA



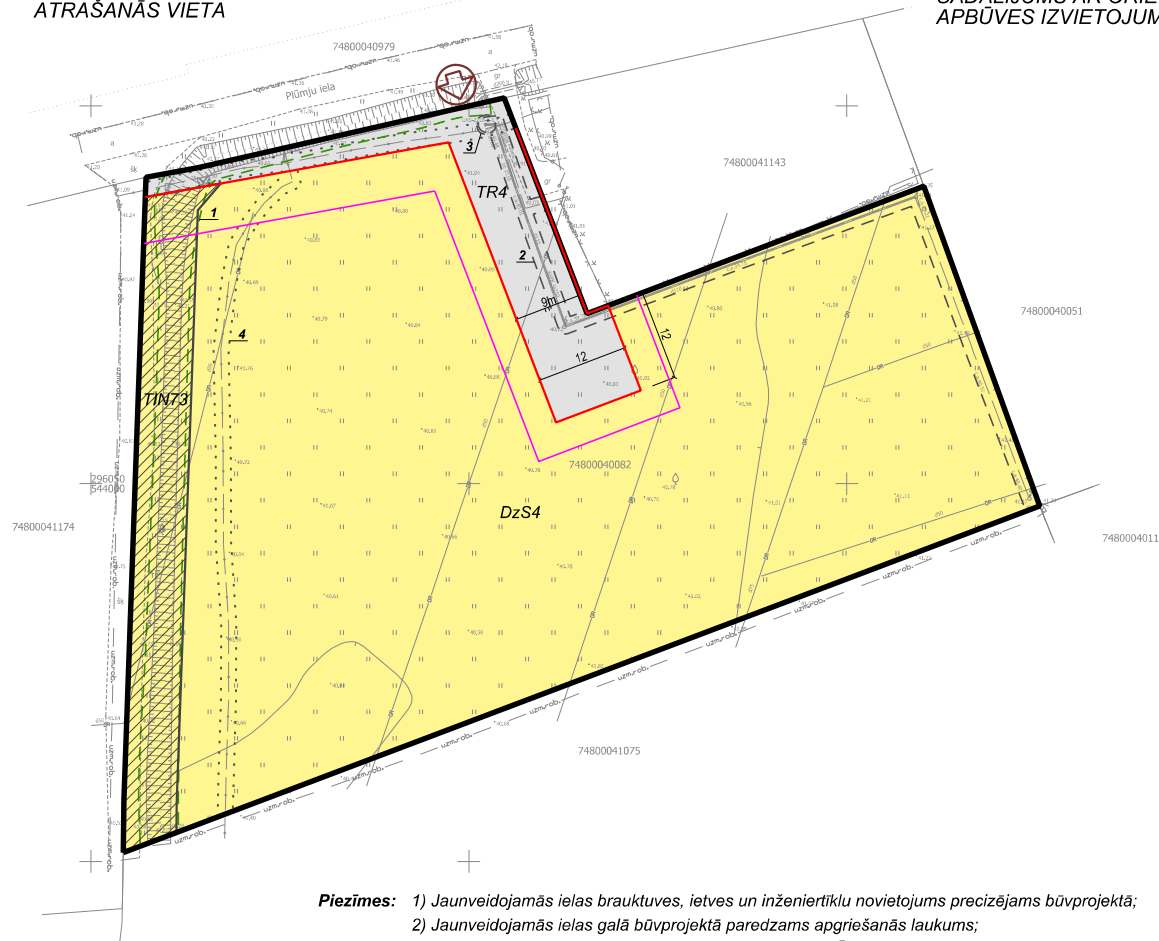
SARKANĀS LĪNIJAS



REKOMENDĒJAMĀIS ZEMES VIENĪBU  
SADALĪJUMS AR ORIENTĒJOŠO  
APBŪVES IZVIETOJUMU



PRIEKŠLIKUMS IELAS PROFILAM



**Piezīmes:** 1) Jaunveidojamās ielas brauktuves, ietves un inženiertīklu novietojums precizējams būvprojektā;  
2) Jaunveidojamās ielas galā būvprojektā paredzams apgriešanās laukums;  
3) Topogrāfiskais plāns sagatavots uz SIA "LATVIJAS MĒRNIKIS" (reģ. Nr. 40003783960) 24.08.2020. veiktā uzmērījuma plāna M 1:500 Latvijas normālā augstuma sistēmā (LAS-2000,5), koordinātu sistēma LKS 92;  
4) Mēroga koeficients 0.999624.

**APZĪMĒJUMI**

**FUNKCIONĀLAIS ZONĒJUMS**

- Savrupmāju apbūves teritorija (DzS4)
- Transporta infrastruktūras teritorija (TR4)

**TERITORIJA AR ĪPAŠIEM NOTEIKUMIEM**

- Transporta infrastruktūras attīstības teritorija (TIN73)

**AIZSARGJOSLAS**

- 1) Aizsargjoslas teritorija gar grāvi
- 2) Aizsargjoslas teritorija gar elektrisko tīklu kabelu līniju
- 3) Aizsargjoslas teritorija ap elektrisko tīklu sadales iekārtu
- 4) Aizsargjoslas teritorija gar pazemes elektronisko sakaru tīklu līniju un kabelu kanalizāciju

**CITĀPZĪMĒJUMI**

- Lokālplānojuma teritorijas robeža
- Sarkanā līnija
- Būvlaide
- Plānotā iebrauktuves / izbrauktuves vieta

PROJEKTA NOSAUKUMS Lokālplānojums zemes vienībai Plūmju ielā 9, Ogresgalā, Ogresgala pag., Ogres nov., kad. apz. 7480 004 0082, lai grozītu Ogres novada teritorijas plānojumu 2012.-2024.g.		KARTES NOSAUKUMS FUNKCIONĀLAIS ZONĒJUMS		KARTE NR. 1
PASŪTĪTĀJS Fiziska persona		IZSTR. VAD. NO PAŠV. PUSES J. Duboks	MĒROGS 1: 1000	
		IZSTRĀDĀJA P. Grants		
IZSTRĀDĀTĀJS PLĀNOŠANAS EKSPERTI + 371 29209638 birojs@planosana.lv www.planosana.lv				DATUMS 23.09.2020.