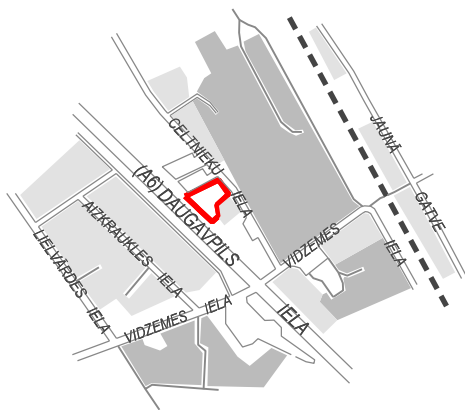
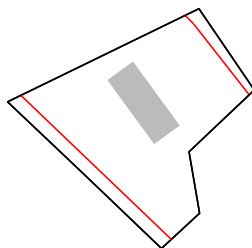


# LOKĀLPLĀNOJUMS ZEMES VIENĪBAI CELTNIEKU IELĀ 20A, OGRĒ, OGRĒS NOVADĀ, LAI GROZĪTU OGRĒS NOVADA TERITORIJAS PLĀNOJUMU 2012. - 2024.GADAM

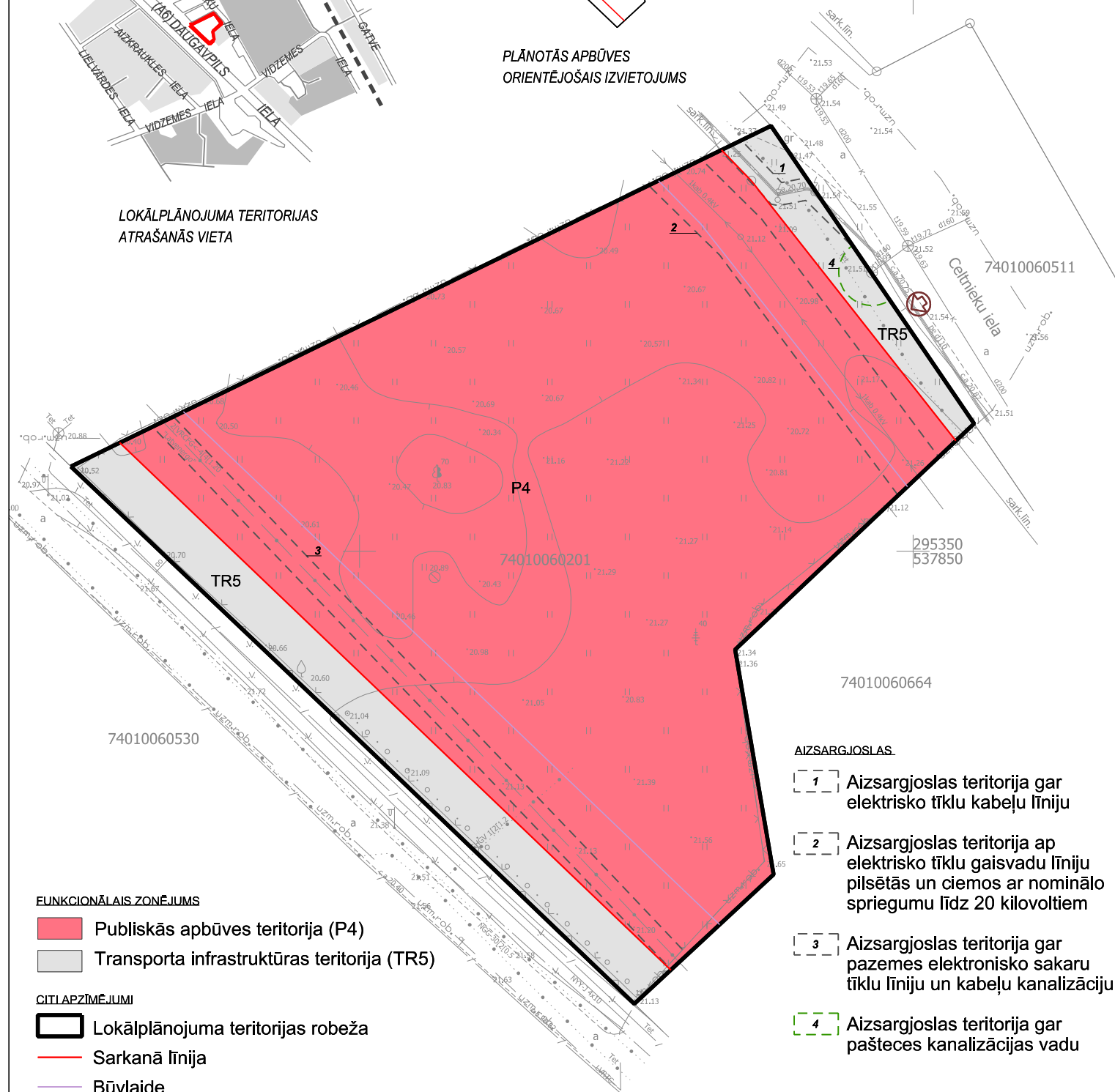
REDAKCIJA 1.0



LOKĀLPLĀNOJUMA TERITORIJAS  
ATRAŠANĀS VIETA



PLĀNOTĀS APBŪVES  
ORIENTĒJOŠAIS IZVIETOJUMS



### FUNKCIONĀLAIS ZONĒJUMS

- Publiskās apbūves teritorija (P4)
- Transporta infrastruktūras teritorija (TR5)

### CITI APZĪMĒJUMI

- Lokālplānojuma teritorijas robeža
- Sarkanā līnija
- Būvlaide
- Plānotā iebrauktuves / izbrauktuves vieta

### AIZSARGJOSLAS

- 1 Aizsargjoslas teritorija gar elektrisko tīklu kabeļu līniju
- 2 Aizsargjoslas teritorija ap elektrisko tīklu gaisvadu līniju pilsētās un ciemos ar nominālo spriegumu līdz 20 kilovoltiem
- 3 Aizsargjoslas teritorija gar pazemes elektronisko sakaru tīklu līniju un kabeļu kanalizāciju
- 4 Aizsargjoslas teritorija gar paštesces kanalizācijas vadu

**Piezīmes:** 1) Apbūves apjoms, automašīnu novietošana, labiekārtojums, inženiertīklu izvietojums tiks risināts būvprojektā;  
2) Topogrāfiskais plāns sagatavots uz SIA "LATVIJAS MĒRNIĒKS" (reģ. Nr. 40003783960) 20.10.2020.veiktā uzmērījuma plāna M 1:500 Latvijas normālā augstuma sistēmā (LAS-2000,5), koordinātu sistēma LKS 92;  
3) Mēroga koeficients 0.999618.

PROJEKTA NOSAUKUMS Lokālplānojums zemes vienībai Celtnieku ielā 20A, Ogrē, Ogrē nov., lai grozītu Ogrē novada teritorijas plānojumu 2012.-2024.gadam	KARTES NOSAUKUMS <b>FUNKCIONĀLAIS ZONĒJUMS</b>	KARTE NR. 1
PASŪTĪTĀJS SIA "Nams AV"	IZSTR. VAD. NO PAŠV. PUSES J. Duboks	MĒROGS 1: 500
IZSTRĀDĀTĀJS <b>PLĀNOŠANAS EKSPERTI</b>	IZSTRĀDĀJA P. Grants	DĀTUMS 01.02. 2021.
+ 371 29209638 birojs@planosana.lv www.planosana.lv		