









Ogres
novads

Teritorijas plānošana

Publicēts: 20.04.2021.

Spēkā esošā redakcija

Nr.
Nosaukums
Spēkā no
Dokuments
2021
9/2021
Lokālpilnojums zemes vienībai Celtnieku ielā 20A, Ogrē, Ogres nov., lai grozītu Ogres novada teritorijas plānojumu. Teritorijas izmantošanas un apbūves noteikumi un grafiskā daļa.
10.07.2021
 Saistošie noteikumi 
 Pielikums Nr. 1 
 Pielikums Nr. 2 

8/2021

Lokālplānojums zemes vienībai Plūmju ielā 9, Ogresgalā, Ogresgala pag., Ogres nov., lai grozītu Ogres novada teritorijas plānojumu. Teritorijas izmantošanas un apbūves noteikumi un grafiskā daļa.

10.07.2021

 [Saistošie noteikumi](#) 

 [Paskaidrojuma raksts](#) 

 [Pielikums Nr. 1](#) 

 [Pielikums Nr. 2](#) 

2020

23/2020

Par Ogres novada pašvaldības 2009.gada 26.februāra saistošo noteikumu Nr.132 "Detālplānojums zemes gabalam Plūmju iela 7, Ogresgalā, Ogresgala pag., Ogres nov., Ogres raj., kad. Nr. 7480-004-1143" atcelšanu

21.11.2020.

 [Saistošie noteikumi](#) 

7/2020

Par Ogres novada 2006.gada 29.jūnija saistošo noteikumu Nr.65 "Detālais plānojums zemes gabaliem Ogres novada Ogres pilsētā Brīvības ielā 3A, kadastra numurs 7401-001-0558, un Brīvības ielā 1B, kadastra numurs 7401-001-0363 un tiem piegulošajos Brīvības ielas un Grīvas prospekta posmos" atcelšanu

 [Saistošie noteikumi](#) 

2019

22/2019

Par Ogres novada pašvaldības 2019.gada 15.augusta saistošo noteikumu Nr.13/2019 "Lokālplānojums zemes vienībām ar kad. apz. 74680110081 un 74680110083, Madlienas pag., Ogres nov., lai grozītu Ogres novada teritorijas plānojumu olu un olu produktu ražotnes izveides vajadzībām. Teritorijas izmantošanas un apbūves noteikumi un grafiskā daļa" atcelšanu

11.12.2019.

 [Saistošie noteikumi](#) 

21/2019

Lokālpārplānojums zemes vienībai Ikšķīles iela 2, Ogrē, Ogres nov., kā teritorijas plānojuma grozījumi. Teritorijas izmantošanas un apbūves noteikumi un grafiskā daļa

03.12.2019.

 [Saistošie noteikumi](#) 

 [Pielikums Nr.1](#) 

 [Pielikums Nr.2](#) 

20/2019

Lokālpārplānojums zemes vienībai Blaumaņa iela 14A, Ogrē, Ogres nov., lai grozītu Ogres novada teritorijas plānojumu 2012.-2024.g. Teritorijas izmantošanas un apbūves noteikumi un grafiskā daļa

03.12.2019.

 [Saistošie noteikumi](#) 

 [Pielikums Nr.1](#) 

 [Pielikums Nr.2](#) 

14/2019

Par Ogres novada pašvaldības 2011.gada 6.maija saistošo noteikumu Nr.15/2011 "Detālpārplānojums zemes gabaliem Rīgas ielā 27, kadastra apzīmējums 7401-001-0482, Rīgas ielā 29, kadastra apzīmējums 7401-001-0356, kā arī zemes gabala Rīgas iela, kadastra apzīmējums 7401-001-0391 un zemes gabala ar kadastra apzīmējumu 7401-001-0538 daļās, Ogres pilsētā, Ogres novadā" atcelšanu

03.10.2019.

 [Saistošie noteikumi](#) 

13/2019

Lokālplānojums zemes vienībām ar kad. apz. 74680110081 un 74680110083, Madlienas pag., Ogres nov., lai grozītu Ogres novada teritorijas plānojumu olu un olu produktu ražotnes izveides vajadzībām. Teritorijas izmantošanas un apbūves noteikumi un grafiskā daļa

 [Noteikumi nav spēkā](#) 

 [Pielikums Nr.1](#) 

 [Pielikums Nr.2](#) 

5/2019

Grozījumi lokālplānojumā "Lokālplānojuma Ogres novadā, Ogres pilsētas teritorijā starp Kalna prospektu, Rīgas ielu, Ziedu ielu un Ogres upi, teritorijas izmantošanas un apbūves noteikumi un grafiskā daļa"

01.03.2019.

 [Saistošie noteikumi](#) 

 [Pielikums Nr.1](#) 

 [Pielikums Nr.2](#) 

 [Pielikums Nr.3](#) 

2018

27/2018

Par Ogres novada pašvaldības 2007.gada 25.oktobra saistošo noteikumu Nr.100 "Detālplānojums zemes gabalam Kalna alejā 2, Ogrē, Ogres nov., Ogres raj., kad. Nr.7401-003-0054" atcelšanu.

04.12.2018.

 [Spēkā esošā redakcija](#) 

15/2018

Lokālpārplānojums Ogres novadā, Ogres pilsētas teritorijā starp Meža prospektu, Zaķu ielu un Dzīlnas ielu, lai grozītu Ogres novada teritorijas plānojumu jaunas izglītības iestādes vajadzībām. Teritorijas izmantošanas un apbūves noteikumi un grafiskā daļa

01.08.2018.

 [Spēkā esošā redakcija](#) 

 [Pielikums Nr.1](#) 

 [Pielikums Nr.2](#) 

12/2018

Lokālpārplānojums kā Ogres novada teritorijas plānojuma grozījumi aizsargājamās apbūves teritorijās Ogres pilsētas centrā un tām piegulošajām teritorijām. Teritorijas izmantošanas un apbūves noteikumi.

30.06.2018.

 [Spēkā esošā redakcija](#) 

 [Pielikums Nr.1](#) 

 [Pielikums Nr. 2](#) 

10/2018

Par Ogres novada pašvaldības saistošo noteikumu Nr. 120 "Detālpārplānojums zemes gabalam "Rožu iela 1", kad. Nr. 7401-004-0387, Ogres pilsētā, Ogres novadā" atcelšanu

20.04.2018.

 [Spēkā esošā redakcija](#) 

2017

22/2017

Par Ogres novada pašvaldības 2017.gada 13.jūlija saistošo noteikumu Nr.8/2017 „Ogres novada Ogres pilsētas aizsargājamo apbūves teritoriju Ogres pilsētas centra 20. un 30. gadu apbūve un Ogres parka vasarnīcu kolonijas apbūve un tai piegulošās teritorijas grafiskā daļa un teritorijas izmantošanas un apbūves noteikumi” atcelšanu”

22.10.2017.

 [Spēkā esošā redakcija](#) 

8/2017

Ogres novada Ogres pilsētas aizsargājamo apbūves teritoriju Ogres pilsētas centra 20. un 30. gadu apbūve un Ogres parka vasarnīcu kolonijas apbūve un tai piegulošās teritorijas grafiskā daļa un teritorijas izmantošanas un apbūves noteikumi

14.07.2017. (zaudējuši spēku ar 2017. gada 19.oktobra lēmumu)

 [Spēkā esošā redakcija](#) 

2015

17/2015

Par Ogres novada pašvaldības 2010.gada 25.novembra saistošo noteikumu

Nr. 44/2010 „Detālplānojums zemes gabalam Zinību ielā 5, Ogres pilsētā, Ogres novadā” atcelšanu

27.01.2016.

 [Spēkā esošā redakcija](#) 

2014

18/2014

Ogresgala ciema daļas, bijušās dārzkopības sabiedrības „Ogre” teritorijas Ogresgala pagastā, Ogres novadā, lokālplānojuma teritorijas izmantošanas un apbūves noteikumi un grafiskā daļa

īstenojami no 05.08.2014.



 [Spēkā esošā redakcija](#) 

2012

16/2012

Ogres novada teritorijas plānojuma grafiskā daļa un teritorijas izmantošanas un apbūves noteikumi

30.06.2012.

 [Spēkā esošā redakcija](#) 
[Teritorijas plānojums](#)

Ogresgala ciema daļā bij. d/s "Ogre" teritorijā piemērojami SN 18/2014

2011

15/2011

Detālplānojums zemes gabaliem Rīgas ielā 27, kadastra apzīmējums 401-001-0482, Rīgas ielā 29, kadastra apzīmējums 7401-001-0356, kā arī zemes gabala Rīgas iela, kadastra apzīmējums 7401-001-0391 un zemes gabala ar kadastra apzīmējumu 7401-001-0538 daļās, Ogres pilsētā, Ogres novadā

27.05.2011.

 [Noteikumi nav spēkā](#) 

14/2011

Detālplānojums zemes gabalam Jāņa Čakstes propektā 10, Ogres pilsētā, Ogres novadā

21.04.2011.

 [Spēkā esošā redakcija](#) 

11/2011

Detālplānojums zemes gabalam "Jaunozoliņi", Ciemupes ciemā, Ogresgala pagastā, Ogres novadā

21.04.2011.

 [Spēkā esošā redakcija](#) 

10/2011

Detālplānojums zemes gabalam "Dzeņi", Ciemupes ciemā, Ogresgala pagastā, Ogres novadā

21.04.2011.

 [Spēkā esošā redakcija](#) 

2/2011

Detālplānojums zemes gabalam „Salči”, Ciemupes ciemā, Ogresgala pagastā, Ogres novadā

09.02.2011.

 [Spēkā esošā redakcija](#) 

 [Grafiskais pielikums](#) 

2010

43/2010

Detālplānojums zemes gabalam Fabrikas ielā 1,Ogres pilsētā, Ogres novadā, kad. apz. 7401-005-1101

05.01.2011.

 [Spēkā esošā redakcija](#) 

 [Pielikums](#) 

40/2010

Detālplānojums 1 un 2.zemes vienībām nekustamajā īpašumā "Vilciņi", Ciemupes ciemā, Ogresgala pagastā, Ogres novadā

06.11.2010.

 [Spēkā esošā redakcija](#) 

36/2010

Par topogrāfiskās informācijas aprites kārtību Ogres novadā

22.09.2010.

 [Spēkā esoša redakcija](#) 

16/2010

Detālplānojums zemes gabalam "Smēdes", Ogresgala ciemā, Ogresgala pagastā, Ogres novadā

26.05.2010.

 [Spēkā esošā redakcija](#) 

 [Pielikums](#) 

15/2010

Detālplānojums dārzkopības sabiedrības "Lašupes" teritorijas daļā Ogresgala pagastā, Ogres novadā


08.04.2010.

 [Spēkā esošā redakcija](#) 

2009

20/2009
Detālplānojums zemes gabalam "Origones", Ogresgala pagastā, Ogres nov, kad. Nr. 7480-003-0442
18.02.2010.
Spēkā esošā redakcija 
Pielikums 
18/2009
Detālplānojums zemes gabalam Turkalnes ielā 21B, Ogres pilsētā, Ogres novadā
24.10.2009.
Spēkā esošā redakcija 
17/2009
Detālplānojums nekustamajiem īpašumiem "Rukši", "Vepri", "Troļļi" un "Vikingi" Lauberes pagastā, Ogres novadā
07.10.2009.
Spēkā esošā redakcija 

Grozījumi

Nr.
Nosaukums
Spēkā no
Dokuments
7/2021
Par Ogres novada pašvaldības domes 2006.gada 13.jūlija saistošo noteikumu Nr.69 "Detālais plānojums zemes gabalam, Stirnu ielā 20, kadastra numurs 7401-004-0883, Ogres novada Ogres pilsētā" atcelšanu
7.07.2021
Par noteikumu atcelšanu 

22/2018

Grozījums Ogres novada pašvaldības 2018.gada 19.jūlija saistošajos noteikumos Nr.15/2018 "Lokālplānojums Ogres novadā, Ogres pilsētas teritorijā starp Meža prospektu, Zaķu ielu un Dzilnas ielu, lai grozītu Ogres novada teritorijas plānojumu jaunas izglītības iestādes vajadzībām. Teritorijas izmantošanas un apbūves noteikumi un grafiskā daļa"

30.10.2018

 [Grozījumi](#) 

21/2018

Grozījums Ogres novada pašvaldības 2018.gada 21.jūnija saistošajos noteikumos Nr.12/2018 "Lokālplānojums kā Ogres novada teritorijas plānojuma grozījumi aizsargājamās apbūves teritorijās Ogres pilsētas centrā un tām pieguļošajām teritorijām. Teritorijas izmantošanas un apbūves noteikumi"

30.10.2018.

 [Grozījumi](#) 

19/2016

Grozījumi Ogres novada pašvaldības 2010.gada 16.septembra saistošajos noteikumos Nr.36/2010 "Par topogrāfiskās informācijas aprites kārtību Ogres novadā"

08.02.2017

 [Grozījumi](#) 

39/2010

Grozījumi saistošajos noteikumos Nr.15/2010 "Detālplānojums dārzkopības sabiedrības "Lašupes" teritorijas daļā Ogresgala pagastā, Ogres novadā"

06.11.2010

 [Grozījumi](#) 

<https://www.ogresnovads.lv/lv/teritorijas-planosana>