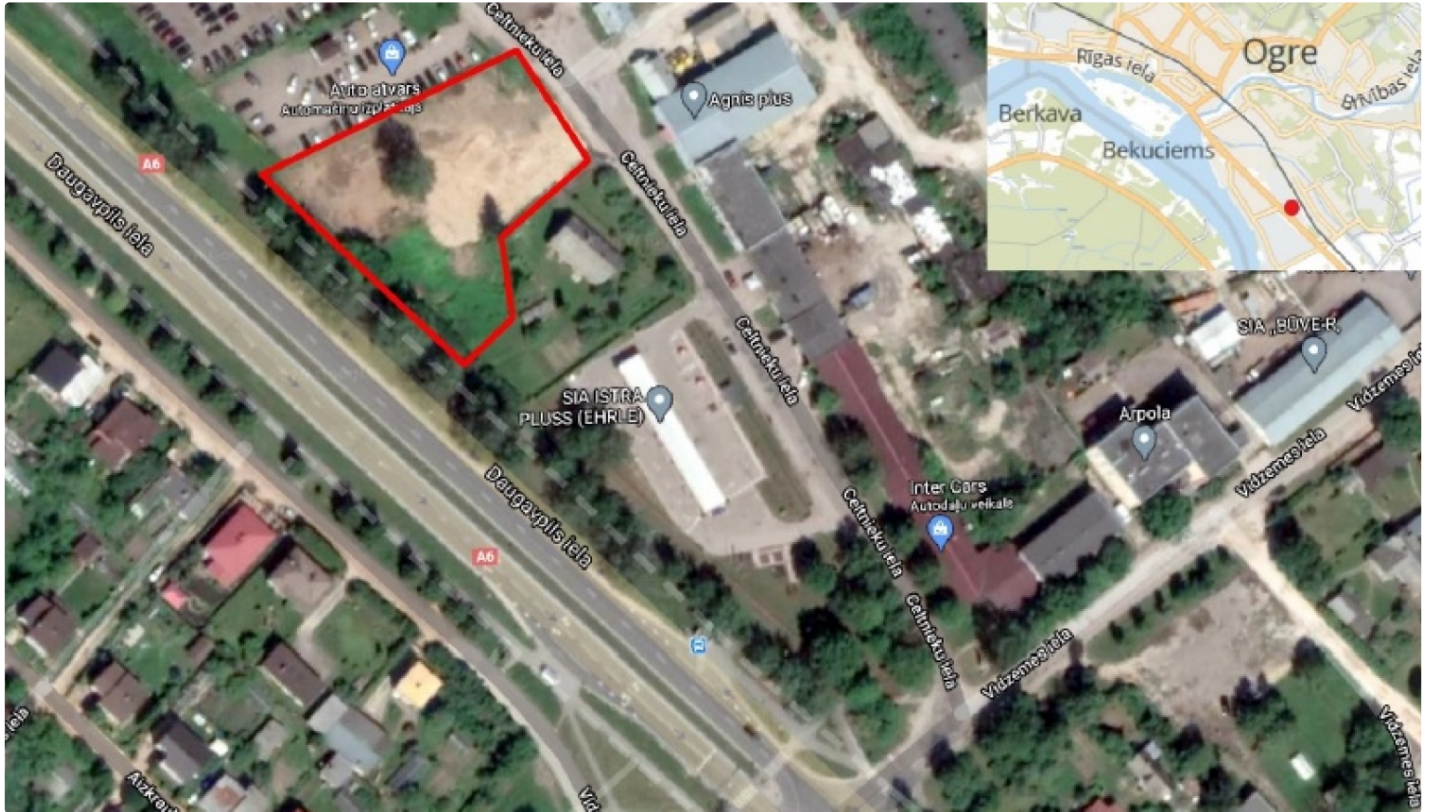


Paziņojums par publisko apspriešanu Celtnieku ielā 20A, Ogrē

Publicēts: 13.04.2021.

[Publiskās un sabiedriskās apspriešanas](#)



Saskaņā ar Ogres novada pašvaldības (turpmāk – Pašvaldība) domes 2021.gada 18.marta lēmumu “Par lokālpārplānojuma zemes vienībai Celtnieku ielā 20A, Ogrē, Ogres nov., lai grozītu Ogres novada teritorijas plānojumu 2012.-2024.g., nodošanu publiskajai apspriešanai un atzinumu saņemšanai.” publiskajai apspriešanai un institūciju atzinumu saņemšanai nodota lokālpārplānojuma zemes vienībai Celtnieku ielā 20A, Ogrē, Ogres nov., (turpmāk – Lokālpārplānojums) 1.0.redakcija.

Lokālpārplānojums izstrādāts nolūkā radīt priekšnoteikumus zemes vienības Celtnieku ielā 20A, Ogrē, Ogres nov., attīstībai tirdzniecības un pakalpojumu objektu apbūvei. Saskaņā ar Lokālpārplānojuma risinājumiem tiek grozīts Ogres novada teritorijas plānojums 2012.-2024.gadam, mainot funkcionālo zonu no *Savrupmāju apbūves teritorija* uz *Publiskās apbūves teritorija*.

Saskaņā ar Covid-19 infekcijas izplatības pārvaldības likuma 21. panta trešo daļu lokālpārplānojuma publiskā apspriešana norisinās neklātienas formā.

Publiskās apspriešanas laiks

Publiskā apspriešana norisināsies no 2021.gada 14. aprīļa līdz 12. maijam.

Sanāksme par Lokālpārplānojuma risinājumiem videokonferences formātā *zoom* platformā notiks 2021. gada 29. aprīlī plkst. 17:30. Lai piedalītos šajā sanāksmē lūdzam reģistrēties, aizpildot [pieteikuma veidlapu](#). Piekļuves saite tiks nosūtīta uz anketā norādīto e-pasta adresi.

Lokālplānojuma materiāli elektroniskajā formātā pieejami Valsts vienotajā ģeotelpiskās informācijas portālā

https://geolatvija.lv/geo/tapis#document_18366.

Lokālplānojuma materiālu pieejamība papīra formātā tiks nodrošināta tikai pēc iepriekšējās pieteikšanās Pašvaldības centrālās administrācijas "Ogres novada pašvaldība" ēkā, Brīvības ielā 33, Ogrē, Ogres nov., piesakoties pa tālr. Nr. [+371 65046174](tel:+37165046174).



Lai saņemtu konsultāciju (attālināti vai klātienē), lūdzam sazināties ar Pašvaldības centrālās administrācijas "Ogres novada pašvaldība" Infrastruktūras veicināšanas nodaļas telpisko plānotāju – galveno speciālistu lauku infrastruktūras jautājumos Jevgēniju Duboku: tālr.: [+371 65046174](tel:+37165046174), e-pasta adrese: jevgenijs.duboks@ogresnovads.lv.

Rakstiskie priekšlikumi un ierosinājumi Lokālplānojuma publiskās apspriešanas laikā sūtāmi pa pastu vai iesniedzami:

Ogres novada pašvaldības Apmeklētāju pieņemšanas centrā, Brīvības ielā 33, Ogrē, Ogres nov., LV – 5001.

Elektroniski parakstīti iesniegumi nosūtāmi uz elektronisko pastu ogredome@ogresnovads.lv, norādot "Lokālplānojums zemes vienībai Celtnieku ielā 20A".

Pievienotie faili

 [Ogres novada pašvaldības domes 2021.gada 18.marta lēmums "Par lokālplānojuma zemes vienībai Celtnieku ielā 20A, Ogrē, Ogres nov., lai grozītu Ogres novada teritorijas plānojumu 2012.-2024.g., nodošanu publiskajai apspriešanai un atzinumu saņemšanai."](#) 

 [Lokālplānojuma paskaidrojuma raksts](#) 

 [Lokālplānojuma teritorijas izmantošanas un apbūves noteikumi](#) 

 [Lokālplānojuma grafiskā daļa](#) 

 [Ziņojums par lokālplānojuma publisko apspriešanu un turpmāko virzību](#) 

 [Pārskats par institūciju atzinumiem](#) 

 [Publiskās apspriešanas sanāksmes protokols](#) 

 [Publiskās apspriešanas sanāksmes dalībnieku saraksts](#) 

<https://www.ogresnovads.lv/lv/jaunums/pazinojums-par-publisko-apspriesanu-celtnieku-iela-20a-ogre>