Satiksmes organizācijas shēma

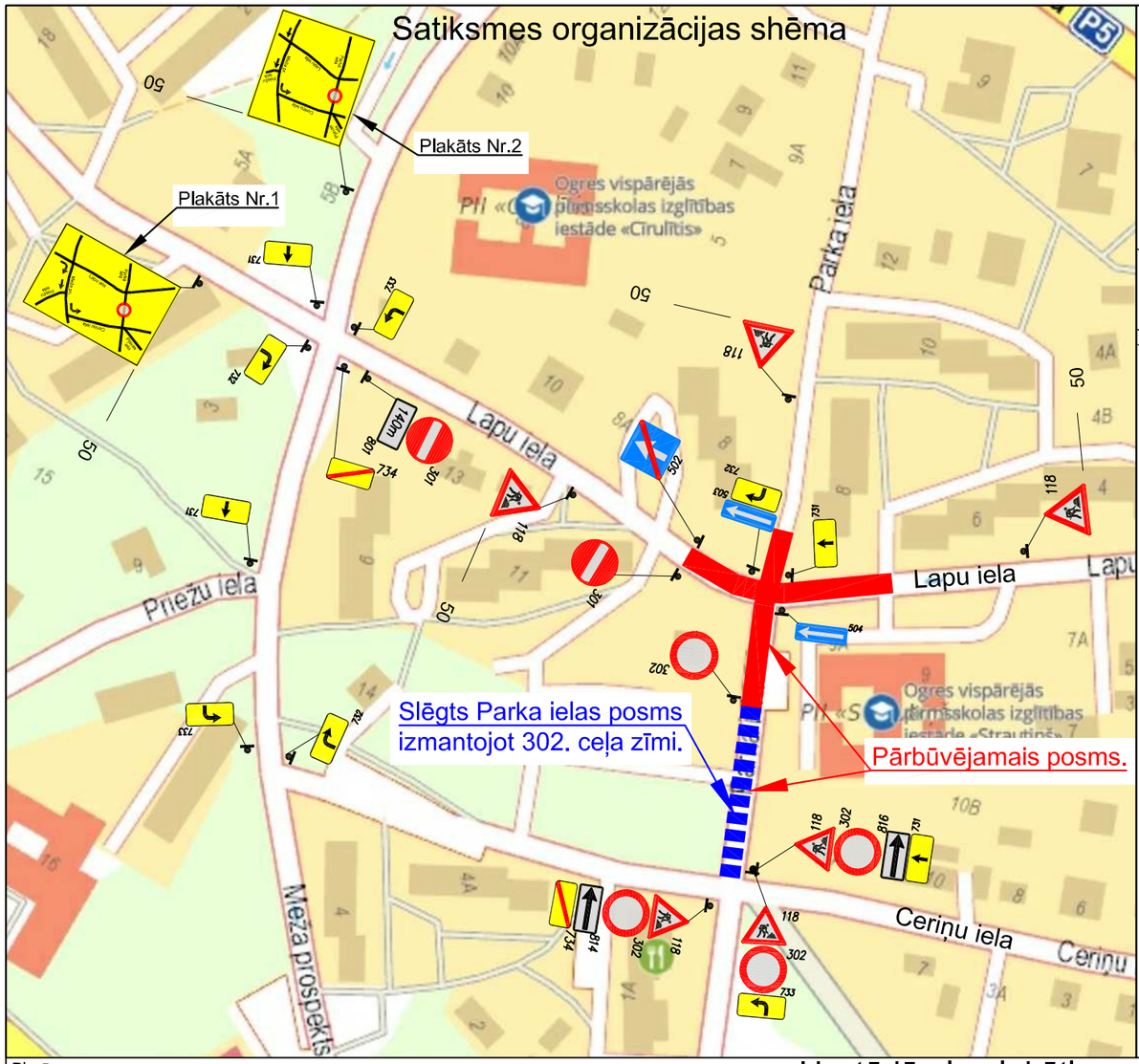

Satiksmes organizācijas shēma (Pārbūvējot Parka un Lapu ielas krustojumu)

Šķērsnorobežojums - barjera vai vienpusīgie vadstatņi, maks. 2m attālumā cits no cita, slīpumā 1:3(1:2) pret brauktuves malu vai barjeru.
Vismaz 3 vienpusīgas signālugunis.
Garennorobežojums - vienpusīgie vadstatņi, maks. 10m attālumā cits no cita.
Ieteicama divpusīga signāluguns uz katra otrā vadstatņa.

Piezīmes:
1. Satiksmes organizācijas shēma attēlota shematiski.
2. Satiksme Parka ielas posmā no Ceriņu līdz Lapu ielai (līdz pirmsskolas izglītības iestādes "Strautiņš" stāvlaukumam) slēgta (302. ceļa zīme). Satiksme virzienā no Ceriņu ielas uzTīnūžu ielu organizēta pa apbraucamo ceļu: Ceriņu iela - Meža prospekts - Tīnūžu iela.
3. Satiksme virzienā no Lapu uz Ceriņu ielu organizeta pa apbraucamo ceļu: Lapu iela - Meža prospekts - Ceriņu iela.
4. Galvenie darba vietā lietojamie norobežojošie un brīdinājuma elementi saskaņā ar ministru kabineta 2001.gada 2.oktobra 1. pielikuma noteikumiem Nr.421 un 2009.gada 5.maija 1. pielikuma noteikumiem Nr.394.
5. Ceļa zīmes izgatavot un uzstādīt atbilstoši standarta LVS77 prasībām.
6. Uz būvdarbu periodu uzstādāmās ceļa zīmes un vertikālie apzīmējumi izvietojami uz pagaidu stabiem.
7. Gājēju satiksme būvdarbu periodā tiks nodrošināta pa esošo gājēju ceļu. Uzsākot būvdarbus tiks demontētas esošās betona plāksnes. Tādējādi gājēju pārvietošanās tiks organizēta pa šķembu segumu. Tiks uzstādīti vadstatņi, novilktas drošības lentas. Laikā, kad tiks pārbūvētas esošās gājēju ceļu ietves, gājēju kustība tiks novirzīta pa izbūvēto Parka ielas posmu (gājēju ielu). Lapu un Parka ielas krustojuma zonā gājēju kustība tiks nodrošināta pa esošo gājēju ietvi (1 brauktuves pusē). Pēc ietves izbūves 1 brauktuves pusē, gājēju kustība tiks novirzīta uz to, šajā laikā parbūvējot pretējo pusi. Gājēju ietves tiks nodrošinātas ar vadstatņiem un drošības lentām.
8. Lai nodrošinātu vieglāku piekļuvi pie pirmsskolas izglītības iestādes "Strautiņš", būvdarbus Parka ielas un Lapu ielas krustojuma zonā uzsāks 9.00, beigs 16.30.

Uzstādāmie plakāti par Parka ielas slēgšanu (302. ceļa zīme)

Plakāts Nr.1

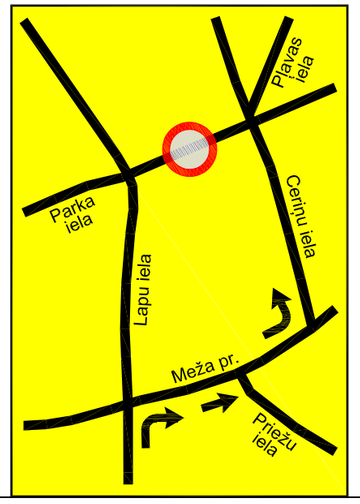

Plakāts Nr.2

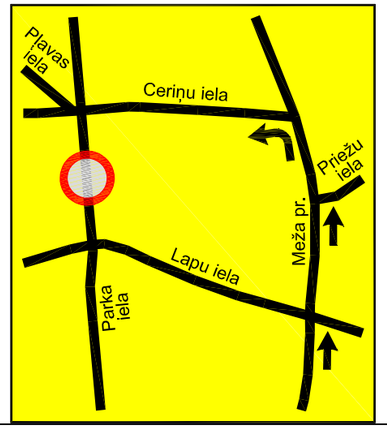

Pasūtītājs Ogres novada pašvaldība Reģ.nr.90000024455	Brīvības iela 33,Ogre, Ogres novads, LV-5001 Tel.:65071160 E-pasts: ogresdome@ogresnovads.lv www.ogresnovads.lv	
Būvobjekts Parka ielas pārbūve posmā no Ceriņu ielas līdz Tīnūžu ielai, 1.kārta	**Darbu izpildes vieta** Parka iela, Ogre	
Būvuzņēmējs SIA "MRG Būve" Reģistrācijas Nr.4020302059	Ernestīnes iela 43- 1, Rīga	
Rasējums Satiksmes organizācijas shēma būvdarbu laikā	**Izstrādāja** Raivis Afanasjevs (mob:29432849)	**Lapa/Lapas**
Būvdarbu vadītājs Raivis Afanasjevs (mob:29432849)	**Par zīmju uzstādīšanu atbildīgais** Raivis Afanasjevs (mob:29432849)	1/1